



Gewässerraumlinienplan

Abschnitte:
Moosbach '07.10.07.02_02'
Fuulbach '07.10.07_08'

1 : 1'000
Auflage

Öffentliche Auflage
vom ... bis ...

Vom Gemeinderat beschlossen
am: ...

Der Gemeindepräsident Der Gemeindegeschreiber


Ralph Ott Nico König

Vom Departement für Bau und Umwelt genehmigt mit:
Entscheid Nr.: _____ vom _____


Vom Gemeinderat in Kraft gesetzt
am: _____


Legende


Festlegungen

 Gewässerraumlinie nach § 34 WBSNG


Allgemeine Hinweise

 Gewässerachse mit Verzicht auf die Festlegung
des Gewässerraums gemäss Art. 41a Abs. 5 GSchV


 Gewässerraumhilfslinie

 Gewässer offen / eingedolt


 Gewässerachse

 Gemeindegrenze

 Bauzone

 Landwirtschaftszone

 Wald

 Statische Waldgrenze

 Strasse / Weg

